


“2020, Año de Laura Méndez Cuenca; emblema de la mujer mexicana”

Ente Público Ayuntamiento de Almoloya de Juárez
Montos que reciban, obras y acciones a realizar con el FAIS

Cuarto Trimestre 2020

Monto que reciban del FAIS: **\$ 68,728,938.35**

Obra o acción para realizar	Costo	Ubicación			Metas	Beneficiarios
		Entidad	Municipio	Localidad		
(1) CONSTRUCCION DE CUARTOS DORMITORIO EN ALMOLOYA DE JUAREZ, LOCALIDAD CIENEGUILLAS DE GUADALUPE. / CIENEGUILLAS DE GUADALUPE	1,356,994.19	ESTADO DE MÉXICO	ALMOLOYA DE JUÁREZ	/ CIENEGUILLAS DE GUADALUPE	240 METRO CUADRADO	FAMILIA
(2) CONSTRUCCION DE CUARTOS DORMITORIO EN ALMOLOYA DE JUAREZ, LOCALIDAD OCOYOTEPEC CENTRO. / OCOYOTEPEC (OCOYOTEPEC CENTRO)	1,374,907.51	ESTADO DE MEXICO	ALMOLOYA DE JUAREZ	/ OCOYOTEPEC (OCOYOTEPEC CENTRO)	240 METRO CUADRADO	FAMILIA
(3) CONSTRUCCION DE CUARTOS DORMITORIO EN ALMOLOYA DE JUAREZ, LOCALIDAD MEXTEPEC (EXHACIENDA DE MEXTEPEC). / MEXTEPEC (EX-HACIENDA MEXTEPEC)	1,359,918.92	ESTADO DE MÉXICO	ALMOLOYA DE JUÁREZ	/ MEXTEPEC (EX-HACIENDA MEXTEPEC)	240 METRO CUADRADO	FAMILIA
(4) CONSTRUCCION DE CUARTOS DORMITORIO EN ALMOLOYA DE JUAREZ, LOCALIDAD SAN AGUSTIN CITLALI. / SAN AGUSTIN CITLALI	1,374,907.52	ESTADO DE MÉXICO	ALMOLOYA DE JUÁREZ	/ SAN AGUSTIN CITLALI	240 METRO CUADRADO	FAMILIA
(5) CONSTRUCCION DE CUARTOS DORMITORIO EN ALMOLOYA DE JUAREZ, LOCALIDAD SAN NICOLAS AMEALCO. / SAN NICOLAS AMEALCO	1,373,859.48	ESTADO DE MEXICO	ALMOLOYA DE JUAREZ	/ SAN NICOLAS AMEALCO	240 METRO CUADRADO	FAMILIA
(6) CONSTRUCCION DE CUARTOS DORMITORIO EN ALMOLOYA DE JUAREZ, LOCALIDAD BARRIO EL CARMEN. / BARRIO DEL CARMEN	1,373,859.48	ESTADO DE MÉXICO	ALMOLOYA DE JUÁREZ	/ BARRIO DEL CARMEN	240 METRO CUADRADO	FAMILIA
(7) CONSTRUCCION DE CUARTOS DORMITORIO EN ALMOLOYA DE JUAREZ, LOCALIDAD BARRIO LOS LAGARTOS / LAGARTOS, LOS (B. LOS LAGARTOS DE YEBUCIVI)	549,519.11	ESTADO DE MÉXICO	ALMOLOYA DE JUÁREZ	/ LAGARTOS, LOS (B. LOS LAGARTOS DE YEBUCIVI)	96 METRO CUADRADO	FAMILIA
(8) CONSTRUCCION DE CUARTOS DORMITORIO EN ALMOLOYA DE JUAREZ, LOCALIDAD PALOS AMARILLOS / PALOS AMARILLOS (PALOS AMARILLOS YEBUCIVI)	824,241.40	ESTADO DE MÉXICO	ALMOLOYA DE JUÁREZ	/ PALOS AMARILLOS (PALOS AMARILLOS YEBUCIVI)	144 METRO CUADRADO	FAMILIA
(9) CONSTRUCCION DE PAVIMENTACION A BASE DE CONCRETO HIDRAULICO EN ALMOLOYA DE JUAREZ, LOCALIDAD SAN AGUSTIN POTEJE NORTE, EN EL CAMINO PRINCIPAL, TRAMO DE LA ESCUELA PRIMARIA HACIA EL POZO DE AGUA POTABLE. / SAN AGUSTIN POTEJE NORTE	2,499,248.29	ESTADO DE MÉXICO	ALMOLOYA DE JUÁREZ	/ SAN AGUSTIN POTEJE NORTE	3,828.00 METRO CUADRADO	POBLADO
(10) CONSTRUCCION DE PAVIMENTACION A BASE DE CONCRETO HIDRAULICO, EN ALMOLOYA DE JUAREZ, LOCALIDAD SAN AGUSTIN POTEJE CENTRO, EN LA CARRETERA PRINCIPAL. / SAN AGUSTIN POTEJE CENTRO	3,799,378.68	ESTADO DE MÉXICO	ALMOLOYA DE JUÁREZ	/ SAN AGUSTIN POTEJE CENTRO	5,700.00 METRO CUADRADO	POBLADO
(11) CONSTRUCCION DE PAVIMENTACION A BASE DE CONCRETO HIDRAULICO, EN ALMOLOYA DE JUAREZ, LOCALIDAD COLONIA BELLAVISTA, EN EL CAMINO QUE COMUNICA A CAÑADA DE GUADARRAMA. / COLONIA BELLAVISTA	3,498,860.81	ESTADO DE MÉXICO	ALMOLOYA DE JUÁREZ	/ COLONIA BELLAVISTA	5,382.00 METRO CUADRADO	POBLADO
(12) CONSTRUCCION DE PAVIMENTACION A BASE DE CONCRETO HIDRAULICO, EN ALMOLOYA DE JUAREZ, LOCALIDAD BARRIO LA CABECERA PRIMERA SECCION. / BARRIO LA CABECERA PRIMERA SECCION	1,648,740.48	ESTADO DE MÉXICO	ALMOLOYA DE JUÁREZ	/ BARRIO LA CABECERA PRIMERA SECCION	2,544.00 METRO CUADRADO	POBLADO




Ayuntamiento de
Almoloya de Juárez
2019-2021



“2020, Año de Laura Méndez Cuenca; emblema de la mujer mexiquense”

(13) CONSTRUCCION DE PAVIMENTACION A BASE DE CONCRETO HIDRAULICO, EN ALMOLOYA DE JUAREZ, LOCALIDAD EL TEPETATAL, VARIOS PARAJES. / TEPETATAL, EL	1,496,170.69	ESTADO DE MÉXICO	ALMOLOYA DE JUAREZ	/ TEPETATAL, EL	2,292.00 METRO CUADRADO	POBLADO
(14) CONSTRUCCION DE PAVIMENTACION A BASE DE CONCRETO HIDRAULICO, EN ALMOLOYA DE JUAREZ, LOCALIDAD BARRIO LA CABECERA TERCERA SECCION, EN CAMINO VIEJO A TOLUCA, DEL FRACCIONAMIENTO EL ALAMO HACIA COLINAS DEL SOL. / BARRIO LA CABECERA TERCERA SECCION	3,287,895.03	ESTADO DE MÉXICO	ALMOLOYA DE JUAREZ	/ BARRIO LA CABECERA TERCERA SECCION	5,052.00 METRO CUADRADO	POBLADO
(15) CONSTRUCCION DE PAVIMENTACION A BASE DE CONCRETO HIDRAULICO, EN ALMOLOYA DE JUAREZ, LOCALIDAD SAN LORENZO CUAUHTENCO. / SAN LORENZO CUAUHTENCO	1,498,491.89	ESTADO DE MÉXICO	ALMOLOYA DE JUAREZ	/ SAN LORENZO CUAUHTENCO	2,274.00 METRO CUADRADO	POBLADO
(16) CONSTRUCCION DE PAVIMENTACION A BASE DE CONCRETO HIDRAULICO, EN ALMOLOYA DE JUAREZ, LOCALIDAD MINA MEXICO, CIRCUITO EL BORDO. / MINA MEXICO	2,599,819.86	ESTADO DE MÉXICO	ALMOLOYA DE JUAREZ	/ MINA MEXICO	3,642.00 METRO CUADRADO	POBLADO
(17) CONSTRUCCION DE DRENAJE SANITARIO EN ALMOLOYA DE JUAREZ, LOCALIDAD SANTIAGUITO TLALCILALCALI, VARIOS PARAJES. / SANTIAGUITO TLALCILALCALI	998,923.06	ESTADO DE MÉXICO	ALMOLOYA DE JUAREZ	/ SANTIAGUITO TLALCILALCALI	687.8 METRO LINEAL	POBLADO
(18) AMPLIACION DE DRENAJE SANITARIO, EN ALMOLOYA DE JUAREZ, LOCALIDAD SAN MATEO TLALCHICHILPAN, VARIOS PARAJES. / SAN MATEO TLALCHICHILPAN	1,073,090.10	ESTADO DE MÉXICO	ALMOLOYA DE JUAREZ	/ SAN MATEO TLALCHICHILPAN	160.1 METRO LINEAL	POBLADO
(19) AMPLIACION DE DRENAJE SANITARIO, EN ALMOLOYA DE JUAREZ, LOCALIDAD TABERNILLAS (SANTA CATARINA) / SANTA CATARINA TABERNILLAS	1,395,331.54	ESTADO DE MÉXICO	ALMOLOYA DE JUAREZ	/ SANTA CATARINA TABERNILLAS	483.2 METRO LINEAL	POBLADO
(20) CONSTRUCCION DE DRENAJE SANITARIO EN ALMOLOYA DE JUAREZ, LOCALIDAD EJIDO SAN PEDRO LA HORTALIZA (EJIDO ALMOLOYAN), PARAJE BARRIO SANTIAGUITO. / SAN PEDRO DE LA HORTALIZA (EJ. M. ALMOLOYAN)	849,963.77	ESTADO DE MÉXICO	ALMOLOYA DE JUAREZ	/ SAN PEDRO DE LA HORTALIZA (EJ. M. ALMOLOYAN)	685 METRO LINEAL	POBLADO
(21) CONSTRUCCION DE DRENAJE SANITARIO, EN ALMOLOYA DE JUAREZ, LOCALIDAD EJIDO SAN DIEGO, VARIOS PARAJES. / EJIDO SAN DIEGO	798,883.88	ESTADO DE MÉXICO	ALMOLOYA DE JUAREZ	/ EJIDO SAN DIEGO	611 METRO LINEAL	POBLADO
(22) CONSTRUCCION DE DRENAJE SANITARIO, EN ALMOLOYA DE JUAREZ, LOCALIDAD EL TEPETATAL, VARIOS PARAJES. / TEPETATAL, EL	698,801.85	ESTADO DE MÉXICO	ALMOLOYA DE JUAREZ	/ TEPETATAL, EL	271.2 METRO LINEAL	POBLADO
(23) CONSTRUCCION DE DRENAJE SANITARIO, EN ALMOLOYA DE JUAREZ, LOCALIDAD EJIDO SAN PEDRO, VARIOS PARAJES. / EJIDO DE SAN PEDRO (LA ESTANZUELA)	698,951.10	ESTADO DE MÉXICO	ALMOLOYA DE JUAREZ	/ EJIDO DE SAN PEDRO (LA ESTANZUELA)	336.1 METRO LINEAL	POBLADO
(24) CONSTRUCCION DE DRENAJE SANITARIO, EN ALMOLOYA DE JUAREZ, LOCALIDAD SANTA MARIA NATIVITAS, PARAJE LOMA DEL CALVARIO. / SANTA MARIA NATIVITAS	588,202.83	ESTADO DE MÉXICO	ALMOLOYA DE JUAREZ	/ SANTA MARIA NATIVITAS	397.6 METRO LINEAL	POBLADO
(25) CONSTRUCCION DE DRENAJE SANITARIO, EN ALMOLOYA DE JUAREZ, LOCALIDAD SANTA JUANA PRIMERA SECCION, VARIOS PARAJES. / SANTA JUANA PRIMERA SECCION	675,632.20	ESTADO DE MÉXICO	ALMOLOYA DE JUAREZ	/ SANTA JUANA PRIMERA SECCION	514.5 METRO LINEAL	POBLADO
(26) CONSTRUCCION DE DRENAJE SANITARIO EN ALMOLOYA DE JUAREZ, LOCALIDAD BARRIO LA CABECERA SEGUNDA SECCION, VARIOS PARAJES. / BARRIO LA CABECERA 2DA. SECCION	798,005.37	ESTADO DE MÉXICO	ALMOLOYA DE JUAREZ	/ BARRIO LA CABECERA 2DA. SECCION	507 METRO LINEAL	POBLADO
(27) AMPLIACION DE ELECTRIFICACION, EN ALMOLOYA DE JUAREZ, LOCALIDAD PAREDON CENTRO. / PAREDON CENTRO	949,050.35	ESTADO DE MÉXICO	ALMOLOYA DE JUAREZ	. / PAREDON CENTRO	15 POSTE	POBLADO
(28) AMPLIACION DE ELECTRIFICACION, EN ALMOLOYA DE JUAREZ, LOCALIDAD BESANA ANCHA. / BESANA ANCHA	406,156.94	ESTADO DE MÉXICO	ALMOLOYA DE JUAREZ	. / BESANA ANCHA	5 POSTE	POBLADO

Av. Morelos S/N, Col. Centro, C.P. 50900, Villa de Almoloya de Juárez, Estado de México
Tel.: (725) 136 03 67 - 136 02 56 - www.almoloyadejuarez.gob.mx




Ayuntamiento de
Almoloya de Juárez
2019-2021



“2020, Año de Laura Méndez Cuenca; emblema de la mujer mexiquense”

(29) AMPLIACION DE ELECTRIFICACION, EN ALMOLOYA DE JUAREZ, LOCALIDAD RIO FRIO (RIO FRIO YEBUCIVI). / RIO FRIO (RIO FRIO YEBUCIVI)	970,897.68	ESTADO DE MÉXICO	ALMOLOYA DE JUAREZ	. / RIO FRIO (RIO FRIO YEBUCIVI)	12 POSTE	POBLAD O
(30) AMPLIACION DE ELECTRIFICACION, EN ALMOLOYA DE JUAREZ, LOCALIDAD BARRIO LA GALERA, VARIOS PARAJES. / BARRIO LA GALERA (LA GALERA)	1,208,463.76	ESTADO DE MÉXICO	ALMOLOYA DE JUAREZ	. / BARRIO LA GALERA (LA GALERA)	17 POSTE	POBLAD O
(31) AMPLIACION DE ELECTRIFICACION, EN ALMOLOYA DE JUAREZ, LOCALIDAD LA LIMA. / TOTAL MUNICIPAL	1,112,417.11	ESTADO DE MEXICO	ALMOLOYA DE JUAREZ	. / TOTAL MUNICIPAL	11 POSTE	POBLAD O
(32) AMPLIACION DE ELECTRIFICACION, EN ALMOLOYA DE JUAREZ, LOCALIDAD SAN MIGUEL ALMOLOYAN, BARRIO SAN AGUSTIN. / SAN MIGUEL ALMOLOYAN	1,639,780.11	ESTADO DE MÉXICO	ALMOLOYA DE JUAREZ	. / SAN MIGUEL ALMOLOYAN	22 POSTE	POBLAD O
(33) AMPLIACION DE ELECTRIFICACION, EN ALMOLOYA DE JUAREZ, LOCALIDAD SANTA MARIA NATIVITAS, VARIOS PARAJES. / SANTA MARIA NATIVITAS	1,226,456.38	ESTADO DE MÉXICO	ALMOLOYA DE JUAREZ	. / SANTA MARIA NATIVITAS	13 POSTE	POBLAD O
(34) AMPLIACION DE ELECTRIFICACION, EN ALMOLOYA DE JUAREZ, LOCALIDAD EJIDO SAN PEDRO DE LA HORTALIZA (EJIDO ALMOLOYAN). / SAN PEDRO DE LA HORTALIZA (EJ. M. ALMOLOYAN)	953,324.26	ESTADO DE MÉXICO	ALMOLOYA DE JUAREZ	. / SAN PEDRO DE LA HORTALIZA (EJ. M. ALMOLOYAN)	16 POSTE	POBLAD O
(35) AMPLIACION DE ELECTRIFICACION, EN ALMOLOYA DE JUAREZ, LOCALIDAD CIENEGUILLAS DE GUADALUPE. / CIENEGUILLAS DE GUADALUPE	908,767.78	ESTADO DE MEXICO	ALMOLOYA DE JUAREZ	. / CIENEGUILLAS DE GUADALUPE	11 POSTE	POBLAD O
(36) AMPLIACION DE ELECTRIFICACION, EN ALMOLOYA DE JUAREZ, LOCALIDAD SANTIAGUITO TLALCICALCALI, VARIOS PARAJES. / SANTIAGUITO TLALCICALCALI	1,562,589.30	ESTADO DE MÉXICO	ALMOLOYA DE JUAREZ	. / SANTIAGUITO TLALCICALCALI	16 POSTE	POBLAD O
(37) AMPLIACION DE ELECTRIFICACION, EN ALMOLOYA DE JUAREZ, BARRIO LA CABECERA SEGUNDA SECCION, POR EL CAMINO REAL. / BARRIO LA CABECERA 2DA. SECCIÓN	430,193.35	ESTADO DE MÉXICO	ALMOLOYA DE JUAREZ	. / BARRIO LA CABECERA 2DA. SECCIÓN	2 POSTE	POBLAD O
(38) AMPLIACION DE ELECTRIFICACION, EN ALMOLOYA DE JUAREZ, LOCALIDAD SAN AGUSTIN CITLALI, VARIOS PRAJES. / SAN AGUSTIN CITLALI	1,527,134.49	ESTADO DE MEXICO	ALMOLOYA DE JUAREZ	. / SAN AGUSTIN CITLALI	23 POSTE	POBLAD O
(39) AMPLIACION DE ELECTRIFICACION, EN ALMOLOYA DE JUAREZ, LOCALIDAD COLONIA LAZARO CARDENAS (LA TRAMPA). / LAZARO CARDENAS	729,801.62	ESTADO DE MÉXICO	ALMOLOYA DE JUAREZ	. / LAZARO CARDENAS	11 POSTE	POBLAD O
(40) AMPLIACION DE ELECTRIFICACION, EN ALMOLOYA DE JUAREZ, LOCALIDAD LAGUNA DE TABERNILLAS (EL RESBALOSO). / LAGUNA DE TABERNILLAS (EL RESBALOSO)	989,166.83	ESTADO DE MÉXICO	ALMOLOYA DE JUAREZ	. / LAGUNA DE TABERNILLAS (EL RESBALOSO)	10 POSTE	POBLAD O
(41) AMPLIACION DE ELECTRIFICACION, EN ALMOLOYA DE JUAREZ, LOCALIDAD EL TEPETATAL. / TEPETATAL, EL	918,625.24	ESTADO DE MEXICO	ALMOLOYA DE JUAREZ	. / TEPETATAL, EL	13 POSTE	POBLAD O
(42) AMPLIACION DE ELECTRIFICACION, EN ALMOLOYA DE JUAREZ, LOCALIDAD MEXTEPEC (EXHACIENDA DE MEXTEPEC). / MEXTEPEC (EXHACIENDA MEXTEPEC)	905,781.44	ESTADO DE MÉXICO	ALMOLOYA DE JUAREZ	. / MEXTEPEC (EXHACIENDA MEXTEPEC)	10 POSTE	POBLAD O
(43) AMPLIACION DE ELECTRIFICACION, EN ALMOLOYA DE JUAREZ, LOCALIDAD OCOYOTEPEC (OCOYOTEPEC CENTRO). / OCOYOTEPEC (OCOYOTEPEC CENTRO)	1,183,924.57	ESTADO DE MÉXICO	ALMOLOYA DE JUAREZ	. / OCOYOTEPEC (OCOYOTEPEC CENTRO)	17 POSTE	POBLAD O
(44) AMPLIACION DE ELECTRIFICACION, EN ALMOLOYA DE JUAREZ, LOCALIDAD SAN LORENZO CUAUHTECO. / SAN LORENZO CUAUHTECO	848,293.17	ESTADO DE MÉXICO	ALMOLOYA DE JUAREZ	. / SAN LORENZO CUAUHTECO	12 POSTE	POBLAD O
(45) AMPLIACION DE ELECTRIFICACION, EN ALMOLOYA DE JUAREZ, LOCALIDAD LOMA DEL SALITRE (COLONIA LOMA DEL SALITRE). / LOMA DEL SALITRE (COLONIA LOMA DEL SALITRE)	1,027,013.61	ESTADO DE MÉXICO	ALMOLOYA DE JUAREZ	. / LOMA DEL SALITRE (COLONIA LOMA DEL SALITRE)	16 POSTE	POBLAD O



Ayuntamiento de
Almoloya de Juárez
2019-2021



“2020, Año de Laura Méndez Cuenca; emblema de la mujer mexiquense”

(46) AMPLIACION DE ELECTRIFICACION, EN ALMOLOYA DE JUAREZ, LOCALIDAD EJIDO EL ESTANCO, SOBRE EL CAMINO "LOS REYNA" / EJIDO EL ESTANCO	685,867.39	ESTADO DE MÉXICO	ALMOLOYA DE JUAREZ	/ EJIDO EL ESTANCO	10 POSTE	POBLAD O
(47) AMPLIACION DE ELECTRIFICACION, EN ALMOLOYA DE JUAREZ, LOCALIDAD BARRIO LA UNION DE OCOYOTEPEC. / OCOYOTEPEC UNION (LA UNION DE OCOYOTEPEC)	616,237.34	ESTADO DE MÉXICO	ALMOLOYA DE JUAREZ	/ OCOYOTEPEC UNION (LA UNION DE OCOYOTEPEC)	8 POSTE	POBLAD O
(48) AMPLIACION DE ELECTRIFICACION, EN ALMOLOYA DE JUAREZ, LOCALIDAD SAN MIGUEL ALMOLOYAN, PARAJE BARRIO LA LOMA. / SAN MIGUEL ALMOLOYAN	1,997,399.74	ESTADO DE MEXICO	ALMOLOYA DE JUAREZ	/ SAN MIGUEL ALMOLOYAN	25 POSTE	POBLAD O
(49) AMPLIACION DE ELECTRIFICACION, EN ALMOLOYA DE JUAREZ, LOCALIDAD AMPLIACION BENITO JUAREZ / AMPLIACION BENITO JUAREZ	475,241.32	ESTADO DE MÉXICO	ALMOLOYA DE JUAREZ	/ AMPLIACION BENITO JUAREZ	8 POSTE	POBLAD O
(50) AMPLIACION DE ELECTRIFICACION, EN ALMOLOYA DE JUAREZ, LOCALIDAD MAYORAZGO DE LEON (ESTACION RIO MEXICO) / MAYORAZGO DE LEON (ESTACION RIO MEXICO)	349,710.59	ESTADO DE MÉXICO	ALMOLOYA DE JUAREZ	/ MAYORAZGO DE LEON (ESTACION RIO MEXICO)	4 POSTE	POBLAD O
(51) AMPLIACION DE ELECTRIFICACION, EN ALMOLOYA DE JUAREZ, LOCALIDAD SAN ISIDRO EL RESERVADO, ANDADOR JESUS CARRANZA. / SAN ISIDRO (SAN ISIDRO EL RESERVADO)	399,049.65	ESTADO DE MÉXICO	ALMOLOYA DE JUAREZ	/ SAN ISIDRO (SAN ISIDRO EL RESERVADO)	5 POSTE	POBLAD O
(52) AMPLIACION DE ELECTRIFICACION, EN ALMOLOYA DE JUAREZ, LOCALIDAD SAN MATEO TLALCHILPAN. / SAN MATEO TLALCHILPAN	389,868.43	ESTADO DE MÉXICO	ALMOLOYA DE JUAREZ	/ SAN MATEO TLALCHILPAN	5 POSTE	POBLAD O
(53) REHABILITACION DE RED O SISTEMA DE AGUA POTABLE, EN ALMOLOYA DE JUAREZ, LOCALIDAD LOMA BLANCA. / LOMA BLANCA	1,199,363.22	ESTADO DE MÉXICO	ALMOLOYA DE JUAREZ	/ LOMA BLANCA	50 METRO LINEAL	POBLAD O
(54) AMPLIACION DE RED O SISTEMA DE AGUA POTABLE, EN ALMOLOYA DE JUAREZ, LOCALIDAD BARRIO LA LAGUNITA YEBUCIVI. / LAGUNITA EJIDO DEL JACAL YEBUCIVI, LA	749,113.63	ESTADO DE MÉXICO	ALMOLOYA DE JUAREZ	/ LAGUNITA EJIDO DEL JACAL YEBUCIVI, LA	3,800.00 METRO LINEAL	POBLAD O
(55) REHABILITACION DE RED O SISTEMA DE AGUA POTABLE, EN ALMOLOYA DE JUAREZ, LOCALIDAD SAN AGUSTIN POTEJE / SAN AGUSTIN POTEJE NORTE	999,043.86	ESTADO DE MEXICO	ALMOLOYA DE JUAREZ	/ SAN AGUSTIN POTEJE NORTE	6 METRO LINEAL	POBLAD O
(56) CONSTRUCCION DE TRES AULAS EN EL TELEBACHILLERATO, EN ALMOLOYA DE JUAREZ, LOCALIDAD DILATADA SUR (DILATADA). / DILATADA SUR (DILATADA)	1,098,586.80	ESTADO DE MÉXICO	ALMOLOYA DE JUAREZ	/ DILATADA SUR (DILATADA)	144 METRO CUADRADO	ALUMNO
(57) CONSTRUCCION DE UNA AULA EN PREESCOLAR COMUNITARIO VICENTE GUERRERO, EN ALMOLOYA DE JUAREZ, LOCALIDAD BUENAVISTA YEBUCIVI / BARRIO BUENAVISTA YEBUCIVI	419,339.30	ESTADO DE MÉXICO	ALMOLOYA DE JUAREZ	/ BARRIO BUENAVISTA YEBUCIVI	48 METRO CUADRADO	ALUMNO
(58) CONSTRUCCION DE UNA AULA EN EL JARDIN DE NIÑOS REY IZCOATL, EN ALMOLOYA DE JUAREZ, LOCALIDAD BARRIO LA CABECERA SEGUNDA SECCION. / BARRIO LA CABECERA 2DA. SECCIÓN	418,524.85	ESTADO DE MÉXICO	ALMOLOYA DE JUAREZ	/ BARRIO LA CABECERA 2DA. SECCIÓN	48 METRO CUADRADO	ALUMNO
(59) CONSTRUCCION DE DOS UNA AULA EN LA ESCUELA SECUNDARIA, EN ALMOLOYA DE JUAREZ, LOCALIDAD BARRIO SAN PEDRO (LA CONCEPCION SAN PEDRO) / SAN PEDRO DE LA CONCEPCION (SAN PEDRO)	799,559.38	ESTADO DE MÉXICO	ALMOLOYA DE JUAREZ	/ SAN PEDRO DE LA CONCEPCION (SAN PEDRO)	96 METRO CUADRADO	ALUMNO